

revitalizace lokality u vodotoku

výsledky ankety

Anketa proběhla v říjnu 2022 za účasti 251 respondentů.

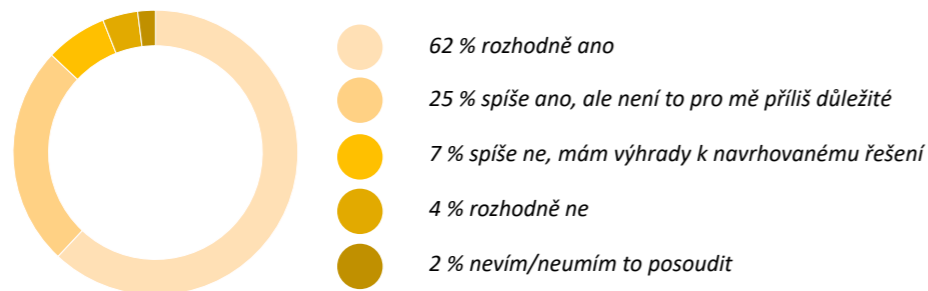
→ respondenti

56 % respondentů, kteří odpověděli na tuto otázku, tvoří obyvatelé sídliště Novodvorská, 27 % bydlí v dalších rezidenčních čtvrtích nacházejících se v docházkové vzdálenosti od vodní nádrže, 16 % bydlí ve vzdálenějších částech Prahy 4 a Prahy 12 a pouze dva respondenti bydlí mimo tyto městské části. 52 % respondentů, kteří uvedli věk, tvoří čtyřicátníci, 29 % třicátníci. Respondentů nad 60 let je pouze 7 %. Mezi respondenty výrazně převažují ženy (72 %). V sociodemografické struktuře respondentů sehrála důležitou roli propagace ankety blízkými ZŠ Filosofská a ZŠ Jílovská (významně jsou zastoupeni rodiče žáků).

→ vyhodnocení
možných úprav

1. Přivítal/a byste revitalizaci západního cípu rekreačního území U Vodotoku?
Tato změna by obnášela:

- vyznačení parkovacích stání a umístění popelnic na třídění odpad za dřevěný paraván
- opravu a doplnění cestní sítě
- vytvoření pobytového místa s lavičkami, ostrůvky bylin a výhledem na rybník
- kultivaci a prosvětlení stávající zeleně
- přesun vycvikového prostoru pro psy dále do lesíku



Podněty a připomínky respondentů:

Především je potřeba zlepšit úklid, údržbu zeleně a zamezit, aby tu vyesedávali a vyspávali opilci a bezdomovci.

Neposouvat psí hřiště dále do lesa. Současná poloha je vhodnější.

Zachovat v lokalitě dostatečně velký prostor pro volný výběh psů.

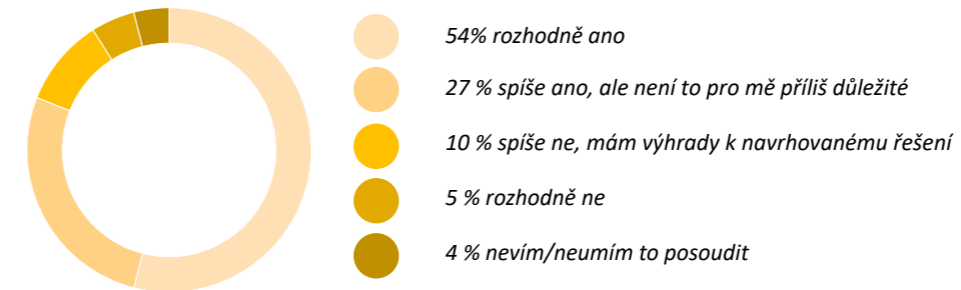
Rozhodně kvůli přesunu popelnic pod přístřešek nezmenšovat plochy zeleně.

V rámci revitalizace zbytečně nekácet stávající dřeviny.

Minimalizovat zpevněné plochy.

2. Přivítal/a byste možnost více využívat lesík k procházkám a odpočinku?
Tato změna by obnášela:

- vyvětvení stromů do výšky cca 2,5 metru za účelem zlepšení průchodnosti a zvýšení přehlednosti území,
- vytvoření vycházkové cesty lesíkem s vodě propustným povrchem,
- doplnění občasných ostrůvků nižší vegetace a mobiliáře k odpočinku.



Podněty a připomínky respondentů:

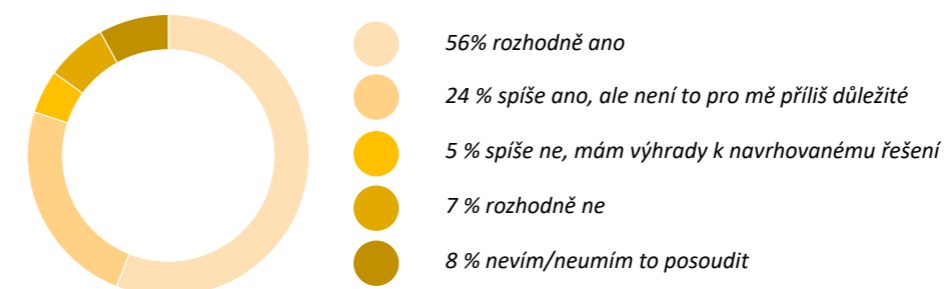
Aby lesopark zůstal spíše les než park (zachovat přírodní ráz).

Zvážit rozsah vyvětvení (je nutné v celé ploše?).

Zvážit velikost a množství nových cest (postačí schůdné pěšiny).

Zlepšit úklid, údržbu a zamezit pobytu závadových osob.

3. Přivítal/a byste vznik řádného přechodu a cesty pokračující do lesíka v místě, odkud nyní lidé přebíhají z pěšiny mezi domy Nad Koupadly 372/15 a U Koupadel 1050/19?



Podněty a připomínky respondentů:

Bylo by moc přechodů na krátkém úseku.

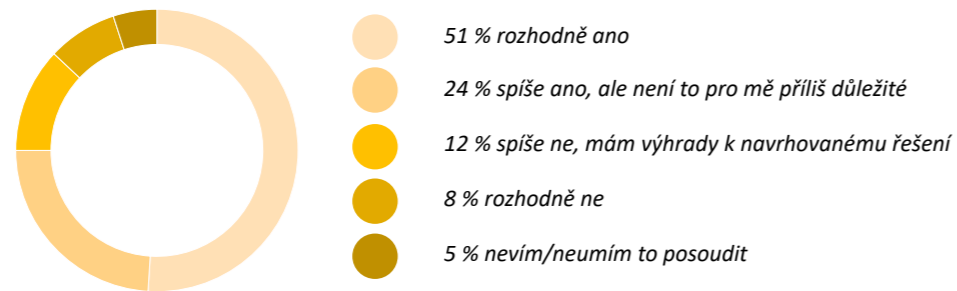
Přechod by byl v zatáčce.

Vzhledem k povolené rychlosti 30 km/h a frekvenci dopravy lze bezpečně přecházet i mimo vyznačený přechod.

revitalizace lokality u vodotoku

výsledky ankety

4. Přivítal/a byste, kdyby se z lesíka stal (leso)park s lavičkami, dřevěnými herními prvky a centrálním pobytovým místem k setkávání a piknikování?



Podněty a připomínky respondentů:

Zachovat charakter lesa/přírodního lesoparku.

Nutno vyřešit, aby piknikové místo nebylo spíše místem setkávání skupinek pokuřující mládeže, konzumentů alkoholu nebo lidí bez domova.

Kolem piknikového místa bude nepořádek a odpadky.

Herní prvky třeba ano, piknikové místo vzhledem ke špatné sociální kontrole místa raději ne.

5. Přivítal/a byste přímý vstup z (leso)parku do areálu koupaliště Lhotka? Tato změna by obnášela:

- vytvoření nového přechodu pro chodce v ulici U Koupadel
- vytvoření nového bočního vstupu do areálu koupaliště



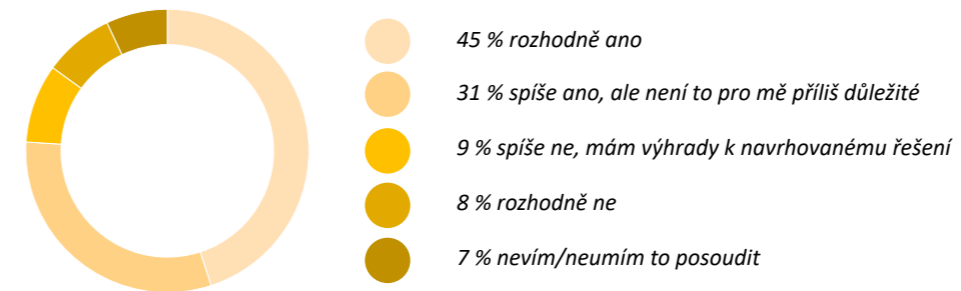
Podněty a připomínky respondentů:

Bylo by moc přechodů na krátkém úseku.

Přechod by byl skoro v zatáčce.

Druhý vstup do areálu koupaliště je zbytečný.

6. Přivítal/a byste větší „zobytnění“ cesty podél Rybníka vytvořením odpočinkových „zálivů“ s lavičkami a usnadněním přístupu k vodě?



Podněty a připomínky respondentů:

Nejdřív je třeba vyřešit zápach v deltě nádrže a přemnožené potkany.

Stávající přístup k vodě je dostačující.

Pozor, aby se ze zálivů nestala místa „zašívání“ mládeže a narkomanů.

Zachovat přírodní ráz. Dopřát klid zdejším živočichům.

7. Jakou míru zásahů do stávajícího keřového pásu ve svahu mezi cestou podél rybníka a lesíkem nahoře byste považoval/a za optimální?

Pouze v rozsahu, aby byla zajištěna průchodnost cesty v plné šíři.	36 %
V rozsahu, který by umožnil vznik dvou nebo tří odpočinkových zálivů.	22 %
V rozsahu, který by umožnil vznik dvou nebo tří odpočinkových zálivů a přímého propojení od ulice Nad Koupadly novou severojižní cestou a schodištěm.	13 %
V rozsahu, který by umožnil vizuální propojení s lesíkem nad svahem a zvýšil přehlednost cesty podél rybníka (keře by zůstaly pouze v pásu podél delty rybníka).	17 %
V rozsahu, který by umožnil vizuální propojení s lesíkem nad svahem a zvýšil přehlednost cesty podél rybníka (keře by zůstaly pouze v pásu podél delty rybníka).	12 %

8. Jakým aktivitám by se respondenti U Vodotoku rádi věnovali? Jaké zázemí či vybavení by k tomu potřebovali (ale v současnosti zde chybí, případně se nachází nevhovujícím počtu či stavu)?

Nejčastější odpovědi (v tomto pořadí):

- Příjemně se procházet, jezdit s kočárkem, pozorovat přírodu/zvířata, venčit psa, běhat (k tomu stačí čistý, udržovaný veřejný prostor se schůdnými cestami a lavičkami)

← upřednostňované aktivity

revitalizace lokality u vodotoku

výsledky ankety

→ upřednostňované aktivity

- Herní prvky pro děti předškolního i školního věku
- Veřejné ohniště, místo pro grilování
- Cvičební/posilovací/workoutové prvky
- Stolní tenis

Závěry a doporučení

→ doporučení

- Jako nultou etapu provést údržbu území a odbornou regeneraci zeleně. Ve spolupráci se správcem vodního díla hledat řešení k eliminaci zápachu a přemnožených potkanů. Nepouštět se nyní do větší redukce keřového pásu. Zprůchodnit cestu podél nádrže v plné šíři, zvážit jeden pilotní odpočinkový „záliv“ s lavičkami a vyhodnotit jeho užívání.
- Revitalizaci západního okraje území a vytvoření přehledné, důstojné „nástupní“ plochy by přivítal největší podíl respondentů. Lze doporučit jako první etapu revitalizace se zohledněním výše uvedených připomínek respondentů.
- V kontextu výsledků ankety lze v druhé etapě doporučit realizaci východozápadní vycházkové „lesní“ cesty s lavičkami a drobnými herními prvky. Zvážit rozsah vegetačních úprav, aby byl zachován „přírodní“ ráz lokality. Na základě vyhodnocení stavu mobiliáře a čistoty veřejného prostoru v prvních letech provozu posoudit vhodnost realizace piknikového místa.
- Provéřít realizovatelnost nového přechodu a vstupu do území od sídliště Novodvorská. Případně realizovat jako součást třetí etapy s novou severojižní cestou od ulice Nad Koupadly k vodní nádrži, eventuálně s piknikovým místem v lesíku.
- Nerealizovat přechod a nový západní vstup do areálu koupaliště. Jedná se o přechod zřetelně méně důležitý pro respondenty. Navíc provozovatel koupaliště také preferuje jeden stávající vchod.
- Upřesnit polohu a velikost psího hřiště.

